



# भारत का राजपत्र The Gazette of India

असाधारण

EXTRAORDINARY

भाग II—खण्ड 3—उप-खण्ड (ii)

PART II—Section 3—Sub-section (ii)

प्राधिकार से प्रकाशित

PUBLISHED BY AUTHORITY

सं. 1502]

नई दिल्ली, बुधवार, जून 15, 2016/ज्येष्ठ 25, 1938

No. 1502]

NEW DELHI, WEDNESDAY, JUNE 15, 2016/JYAISTHA 25, 1938

पर्यावरण, वन और जलवायु परिवर्तन मंत्रालय

अधिसूचना

नई दिल्ली, 15 जून, 2016

**का.आ. 2114(अ).**—निम्नलिखित प्रारूप अधिसूचना, जिसे केन्द्रीय सरकार, पर्यावरण (संरक्षण) अधिनियम, 1986 (1986 का 29) की धारा 3 की उपधारा (2) के खंड (v) और खंड (xiv) तथा उपधारा (3) के साथ पठित उपधारा (1) द्वारा प्रदत्त शक्तियों का प्रयोग करते हुए, जारी करने का प्रस्ताव करती है, पर्यावरण (संरक्षण) नियम, 1986 के नियम 5 के उपनियम (3) की अपेक्षानुसार, जनसाधारण की जानकारी के लिए प्रकाशित की जाती है; जिनके उससे प्रभावित होने की संभावना है; और यह सूचना दी जाती है कि उक्त प्रारूप अधिसूचना पर, उस तारीख से, जिसको इस अधिसूचना वाले भारत के राजपत्र की प्रतियां जनसाधारण को उपलब्ध करा दी जाती हैं, साठ दिन की अवधि की समाप्ति पर या उसके पश्चात् विचार किया जाएगा;

ऐसा कोई व्यक्ति, जो प्रारूप अधिसूचना में अंतर्विष्ट प्रस्तावों के संबंध में कोई आक्षेप या सुझाव देने में हितबद्ध है, इस प्रकार विनिर्दिष्ट अवधि के भीतर, केन्द्रीय सरकार द्वारा विचार किए जाने के लिए, आक्षेप या सुझाव सचिव, पर्यावरण, वन और जलवायु परिवर्तन मंत्रालय, इंदिरा पर्यावरण भवन, जोर बाग रोड, अलीगंज, नई दिल्ली-110003 या ई-मेल पते: esz-mef@nic.in पर लिखित रूप में भेज सकेगा।

प्रारूप अधिसूचना

राष्ट्रीय राजधानी राज्यक्षेत्र, दिल्ली (एनसीटी) में अवस्थित असोला भाटी वन्यजीव अभयारण्य 19.57 वर्ग किलोमीटर के क्षेत्र में फैला हुआ है। 28° 23'00" उत्तरी से 28° 30'00" उत्तरी अक्षांश तथा 77° 11' 00" पूर्वी से 77° 17' 00" पूर्वी देशांतर के बीच अवस्थित है।

और, यह अभयारण्य प्रचुर वनस्पति और जीव-जन्तु जैविक महत्व का प्रतिनिधित्व करता है। संरक्षित क्षेत्र में मुख्य प्रजातियां जैसे नीलगाय, बनबिलाव, छोटा भारतीय मुसंग, सामान्य नेवला, सियार, भारतीय साही, पांच नग्न गिलहरी, चीतल, लाल भूरा पूँछ खरगोश, लघु पुच्छ वानर, आवास और प्रवास पक्षियों की लगभग 200 प्रजातियां पाई जाती हैं। जीव-

जन्तु विविधता में स्तनधारियों की 17 प्रजातियां, पक्षियों की लगभग 201 प्रजातियां, सरीसृपों की 12 प्रजातियां, उभयचरों की 5 प्रजातियां, तितलियों की 63 प्रजातियां और व्याघ्र पतंगों की 05 प्रजातियां का प्रतिनिधित्व है ;

और, अभयारण्य के अंतर्गत देशी और विदेशी की मिश्रित प्रजातियां हैं। यह वृक्षों की लगभग 83 प्रजातियां, झाड़ियों की लगभग 30 प्रजातियां, जड़ी-बूटियों की लगभग 95 प्रजातियां, घासों की लगभग 18 प्रजातियां और नरकट की लगभग 4 प्रजातियों के वास स्थान के लिए जानी जाती हैं;

और, असोला भाटी वन्यजीव अभयारण्य के चारों ओर के क्षेत्र को, जिसका विस्तार और सीमाएं इस अधिसूचना के पैरा 1 में विनिर्दिष्ट हैं, पर्यावरण की दृष्टि से पारिस्थितिक संवेदी जोन के रूप में सुरक्षित और संरक्षित करना तथा उक्त पारिस्थितिक संवेदी जोन में उद्योगों या उद्योगों के वर्गों के प्रचालन तथा प्रसंस्करण करने को प्रतिषिद्ध करना आवश्यक है;

अतः, इसलिए, केन्द्रीय सरकार, पर्यावरण (संरक्षण) नियम, 1986 के नियम 5 के उपनियम (3) के साथ पठित पर्यावरण (संरक्षण) अधिनियम, 1986 (1986 का 29) की धारा 3 की उपधारा (1), उपधारा (2) के खंड (v) और खंड (xiv) और उपधारा (3) द्वारा प्रदत्त शक्तियों का प्रयोग करते हुए, राष्ट्रीय राजधानी राज्यक्षेत्र, दिल्ली में असोला भाटी वन्यजीव अभयारण्य की सीमा से 1 किलोमीटर तक के विस्तार तक के क्षेत्र को असोला भाटी वन्यजीव अभयारण्य पारिस्थितिक संवेदी जोन (जिसे इसमें इसके पश्चात् पारिस्थितिक संवेदी जोन कहा गया है) के रूप में अधिसूचित करती है, जिसका विवरण निम्नानुसार है, अर्थात् :-

**1. पारिस्थितिक संवेदी जोन का विस्तार और उसकी सीमाएं-**(1) असोला भाटी वन्यजीव अभयारण्य के चारों ओर 1 किलोमीटर तक के विस्तार के साथ 15.55 वर्ग किलोमीटर का होगा पारिस्थितिक संवेदी जोन में आने वाले ग्रामों की सूची **उपाबंध I** में दी गई है। असोला भाटी वन्यजीव अभयारण्य के निर्देशांकों और असोला भाटी वन्यजीव अभयारण्य की सीमा के साथ बिंदुओं के जीपीएस निर्देशांक **उपाबंध II** में दिए गए हैं।

पारिस्थितिक संवेदी जोन का मानचित्र सीमाओं के ब्यौरे तथा अक्षांशों और देशांतरों के साथ **उपाबंध III** के रूप में संलग्न है।

**2. पारिस्थितिक संवेदी जोन के लिए आंचलिक महायोजना –** (1) राज्य सरकार, पारिस्थितिक संवेदी जोन के लिए राजपत्र में अंतिम अधिसूचना के प्रकाशन की तारीख से दो वर्ष की अवधि के भीतर, स्थानीय व्यक्तियों के परामर्श से और इस अधिसूचना में संलग्न अनुबंधों के सामंजस्य से आंचलिक महायोजना तैयार करेगी।

(2) आंचलिक महायोजना राज्य सरकार में सक्षम प्राधिकारी द्वारा अनुमोदित होगी।

(3) राज्य सरकार द्वारा पारिस्थितिक संवेदी जोन के लिए आंचलिक महायोजना इस तरह, इस अधिसूचना में विनिर्दिष्ट रूप तथा सुसंगत केंद्रीय और राज्य विधियों के सामंजस्य और केंद्रीय सरकार द्वारा जारी मार्गनिर्देशों, यदि कोई हों, द्वारा तैयार होगी।

(4) आंचलिक महायोजना, पर्यावरणीय और पारिस्थितिक विचारों को समाकलित करने के लिए राज्य सरकार के सभी संबद्ध विभागों के परामर्श से तैयार होगी, अर्थात्:-

- (i) पर्यावरण ;
- (ii) वन ;
- (iii) शहरी विकास ;
- (iv) पर्यटन ;
- (v) नगरपालिक ;
- (vi) राजस्व ;
- (vii) कृषि ;
- (viii) दिल्ली राज्य प्रदूषण नियंत्रण बोर्ड ;

- (ix) सिंचाई; और
- (x) लोक निर्माण विभाग।

(5) आंचलिक महायोजना अनुमोदित विद्यमान भू-उपयोग, अवसंरचना और क्रियाकलापों पर कोई निर्बंधन अधिरोपित नहीं करेगी जब तक कि इस अधिसूचना में विनिर्दिष्ट न हो और आंचलिक महायोजना सभी अवसंरचना और क्रियाकलापों में और अधिक दक्षता और पारिस्थितिक अनुकूलता का संवर्धन करेगी।

(6) आंचलिक महायोजना में अनाच्छादित क्षेत्रों के जीर्णोद्धार, विद्यमान जल निकायों के संरक्षण, आवाह क्षेत्रों के प्रबंधन, जल-संभरण के प्रबंधन, भूतल जल के प्रबंधन, मृदा और नमी संरक्षण, स्थानीय समुदायों की आवश्यकताओं तथा पारिस्थितिक और पर्यावरण से संबंधित ऐसे अन्य पहलुओं, जिन पर ध्यान देना आवश्यक है, के लिए उपबंध होंगे।

(7) आंचलिक महायोजना सभी विद्यमान पूजा स्थलों, ग्रामों और नगरीय बंदोबस्तों, वनों के प्रकार और किस्मों, कृषि क्षेत्रों, ऊपजाऊ भूमि, हरित क्षेत्र जैसे उद्यान और उसी प्रकार के स्थान, उद्यान कृषि क्षेत्र, फलोद्यान, झीलों और अन्य जल निकायों का अभ्यंकन करेगी।

(8) आंचलिक महायोजना स्थानीय समुदायों की जीवकोपार्जन को सुनिश्चित करने के लिए, पारिस्थितिक संवेदी जोन में विकास को पारिस्थितिक अनुकूल विकास के लिए विनियमित करेगी।

**3. राज्य सरकार द्वारा किए जाने वाले उपाय--** राज्य सरकार इस अधिसूचना के उपबंधों को प्रभावी करने के लिए निम्नलिखित उपाय करेगी, अर्थात्:-

(1) **भू-उपयोग** - पारिस्थितिक संवेदी जोन में वनों, उद्यान-कृषि क्षेत्रों, कृषि क्षेत्रों, आमोद-प्रमोद के प्रयोजन के लिए चिन्हित किए गए पार्कों और खुले स्थानों का वाणिज्यिक और औद्योगिक संबद्ध विकास क्रियाकलापों के लिए उपयोग या संपरिवर्तन नहीं होगा:

परंतु पारिस्थितिक संवेदी जोन के भीतर कृषि भूमि का संपरिवर्तन, मानीटरी समिति की सिफारिश पर और राज्य सरकार के पूर्व अनुमोदन से, स्थानीय निवासियों की आवासीय जरूरतों को पूरा करने के लिए और पैरा 4 की सारणी के स्तंभ (2) के अधीन मद सं0 10, 19, 27,31 और सं. 32 के सामने सूचीबद्ध क्रियाकलापों को पूरा करने के लिए अनुज्ञात होंगे, अर्थात्:-

- (i) पारिस्थितिक अनुकूल पर्यटन क्रियाकलापों के लिए, पर्यटकों के अस्थायी अधिभोग के लिए पारिस्थितिक अनुकूल कुटीर जैसे टेन्ट, काष्ठ गृह;
- (ii) विद्यमान सड़कों को चौड़ा करना तथा उनका सुदृढीकरण;
- (iii) प्रदूषण उत्पन्न न करने वाले लघु उद्योग
- (iv) कुटीर उद्योग, जिसके अंतर्गत ग्रामीण उद्योग, सुविधा भंडार और स्थानीय सुख-सुविधाएं हैं; और
- (v) वर्षा जल संचयन।

परंतु यह और कि जनजातीय भूमि का उपयोग राज्य सरकार के पूर्व अनुमोदन और संविधान के अनुच्छेद 244 या तत्समय प्रवृत्त विधि के उपबंधों के अनुपालन के बिना, जिसके अंतर्गत अनुसूचित जनजाति और अन्य परंपरागत वन निवासी (वन अधिकारों की मान्यता) अधिनियम, 2006 (2007 का 2) भी है, वाणिज्यिक या उद्योग विकास क्रियाकलापों के लिए अनुज्ञात नहीं होगा :

परंतु यह और भी कि पारिस्थितिक संवेदी जोन के भीतर भू-अभिलेखों में उपसंज्ञात कोई त्रुटि, मानीटरी समिति के विचार प्राप्त करने के पश्चात् राज्य सरकार द्वारा प्रत्येक मामले में एक बार संशोधित होगी और उक्त त्रुटि के संशोधन की सूचना केंद्रीय सरकार के पर्यावरण, वन और जलवायु परिवर्तन मंत्रालय को देनी होगी।

परंतु यह और भी कि उपर्युक्त त्रुटि का संशोधन में इस उप पैरा के अधीन यथा उपबंधित के सिवाय किसी भी दशा में भू-उपयोग का परिवर्तन सम्मिलित नहीं होगा।

परंतु यह और भी कि जिससे हरित क्षेत्र में जैसे वन क्षेत्र, कृषि क्षेत्र आदि में कोई पारिणामिक कटौती नहीं होगी और अनप्रयुक्त या अनुत्पादक कृषि क्षेत्रों में पुनः वनीकरण करने के प्रयास किए जाएंगे।

(2) **प्राकृतिक जल स्रोतों** - आंचलिक महायोजना में सभी प्राकृतिक जल स्रोतों की पहचान की जाएगी और उनके संरक्षण और पुनरुद्भूतकरण के लिए योजना सम्मिलित होगी और राज्य सरकार द्वारा ऐसे क्षेत्रों पर या उनके निकट विकास क्रियाकलाप प्रतिषिद्ध करने के लिए ऐसी रीति से मार्गनिर्देश तैयार किए जाएंगे।

(3) **पर्यटन** - (क) पारिस्थितिक संवेदी जोन के भीतर पर्यटन संबंधी क्रियाकलाप पर्यटन महायोजना के अनुसार होंगे जो कि आंचलिक महायोजना के भाग रूप में होगी।

(ख) पर्यटन महायोजना पर्यटन विभाग द्वारा, दिल्ली राज्य सरकार के वन और पर्यावरण विभाग के परामर्श से तैयार की जाएगी।

(ग) पर्यटन संबंधी क्रियाकलाप निम्नलिखित के अधीन विनियमित होंगे, अर्थात् :-

(i) पारिस्थितिक संवेदी जोन के भीतर सभी नए पर्यटन क्रियाकलापों या विद्यमान पर्यटन क्रियाकलापों का विस्तार केंद्र सरकार के पर्यावरण, वन और जलवायु परिवर्तन मंत्रालय के मार्गदर्शक सिद्धांतों के द्वारा तथा राष्ट्रीय व्याघ्र संरक्षण प्राधिकरण, द्वारा जारी पारिस्थितिक पर्यटन (समय-समय पर यथा संशोधित) मार्गदर्शक सिद्धांतों के अनुसार, पारिस्थितिक पर्यटन, पारिस्थितिक शिक्षा और पारिस्थितिक विकास को महत्व देते हुए पारिस्थितिक संवेदी जोन की वहन क्षमता के अध्ययन पर आधारित होगा;

(ii) पारिस्थितिक संवेदी जोन के भीतर होटल और सैरगाहों के नए संनिर्माण असोला भाटी वन्यजीव अभयारण्य की सीमा से एक किलोमीटर के भीतर पारिस्थितिक अनुकूल पर्यटन संबद्ध पर्यटकों के अस्थायी व्यवसाय के लिए आवास के लिए अनुज्ञात होंगे अन्यथा नहीं।

(iii) आंचलिक महायोजना का अनुमोदन किए जाने तक, पर्यटन के लिए विकास और विद्यमान पर्यटन क्रियाकलापों के विस्तार को वास्तविक स्थल विनिर्दिष्ट संवीक्षा तथा मानीटरी समिति की सिफारिश पर आधारित संबंधित विनियामक प्राधिकरणों द्वारा अनुज्ञात किया होगा।

(4) **नैसर्गिक विरासत** -- पारिस्थितिक संवेदी जोन में महत्वपूर्ण नैसर्गिक विरासत के सभी स्थलों जैसे सभी जीन कोश आरक्षित क्षेत्र, शैल विरचनाएं, जल प्रपातों, झरनों, घाटी मार्गों, उपवनों, गुफाएं, स्थलों, भ्रमण, अश्वरोहण, प्रपातो आदि की पहचान की जाएगी और उन्हें संरक्षित किया जाएगा तथा उनकी सुरक्षा और संरक्षा के लिए इस अधिसूचना के अंतिम प्रकाशन की तारीख से छह मास के भीतर, उपयुक्त योजना बनाएगी और ऐसी योजना आंचलिक महायोजना का भाग होगा।

(5) **मानव निर्मित विरासत स्थल** - पारिस्थितिक संवेदी जोन में भवनों, संरचनाओं, शिल्प-तथ्य, ऐतिहासिक, कलात्मक और सांस्कृतिक महत्व के क्षेत्रों की पहचान करनी होगी और इस अधिसूचना के अंतिम प्रकाशन की तारीख से छह माह के भीतर उनके संरक्षण की योजनाएं तैयार करनी होगी तथा आंचलिक महायोजना में सम्मिलित की जाएगी।

(6) **ध्वनि प्रदूषण** - पारिस्थितिक संवेदी जोन में ध्वनि प्रदूषण के नियंत्रण के लिए राज्य सरकार का पर्यावरण विभाग, वायु (प्रदूषण निवारण और नियंत्रण) अधिनियम, 1981 (1981 का 14) और उसके अधीन बनाए गए नियमों के उपबंधों के अनुसरण में मार्गदर्शक सिद्धांत और विनियम तैयार करेगा।

(7) **वायु प्रदूषण** - पारिस्थितिक संवेदी जोन में, वायु प्रदूषण के नियंत्रण के लिए राज्य सरकार का पर्यावरण विभाग, वायु (प्रदूषण निवारण और नियंत्रण) अधिनियम, 1981 (1981 का 14) और उसके अधीन बनाए गए नियमों के उपबंधों के अनुसरण में मार्गदर्शक सिद्धांत और विनियम तैयार करेगा।

(8) **बहिस्त्राव का निस्सारण** - पारिस्थितिक संवेदी जोन में उपचारित बहिस्त्राव का निस्सारण, जल (प्रदूषण निवारण तथा नियंत्रण) अधिनियम, 1974 (1974 का 6) और उसके अधीन बनाए गए नियमों के उपबंधों के अनुसार होगा।

(9) **ठोस अपशिष्ट** - ठोस अपशिष्टों का निपटान निम्नलिखित रूप में होगा -

- (i) पारिस्थितिक संवेदी जोन में ठोस अपशिष्टों का निपटान भारत सरकार के तत्कालीन पर्यावरण, वन और जलवायु परिवर्तन मंत्रालय की समय-समय पर यथा संशोधित अधिसूचना सं. का.आ. 1357(आ), तारीख 8 अप्रैल, 2016 नगरपालिक ठोस अपशिष्ट प्रबंध नियम, 2016 के उपबंधों के अनुसार किया जाएगा ;
- (ii) स्थानीय प्राधिकरण जैव निम्नीकरणीय और अजैव निम्नीकरणीय संघटकों में ठोस अपशिष्टों के संपृथक्करण के लिए योजनाएं तैयार करेंगे ;
- (iii) जैव निम्नीकरणीय सामग्री को अधिमानतः खाद बनाकर या कृमि खेती के माध्यम से पुनःचक्रित किया जाएगा ;
- (iv) अकार्बनिक सामग्री का निपटान पारिस्थितिक संवेदी जोन के बाहर पहचान किए गए स्थल पर किसी पर्यावरणीय स्वीकृत रीति में होगा और पारिस्थितिक संवेदी जोन में ठोस अपशिष्टों को जलाना या भष्मीकरण अनुज्ञात नहीं होगा ।

(10) **जैव चिकित्सीय अपशिष्ट**- पारिस्थितिक संवेदी जोन में जैव चिकित्सीय अपशिष्टों का निपटान भारत सरकार के पर्यावरण, वन और जलवायु परिवर्तन मंत्रालय की समय-समय पर यथासंशोधित अधिसूचना जि.एस. आर 343 (अ) तारीख 28 मार्च 2016 द्वारा प्रकाशित जैव चिकित्सीय अपशिष्ट प्रबंध नियम, 2016 के उपबंधों के अनुसार किया जाएगा ।

(11) **यानीय परिवहन** - परिवहन की यानीय गतिविधियां आवास के अनुकूल विनियमित होंगी और इस संबंध में आंचलिक महायोजना में विशेष उपबंध अधिकथित किए जाएंगे और आंचलिक महायोजना के तैयार होने और राज्य सरकार के सक्षम प्राधिकारी के द्वारा अनुमोदित होने तक, मानीटरी समिति प्रवृत्त नियमों और विनियमों के अनुसार यानीय गतिविधियों के अनुपालन को मानीटर करेगी ।

(12) **औद्योगिक इकाईयां -**

(क) प्रस्तावित पारिस्थितिक संवेदी जोन में विधि के अनुसार स्थापित विद्यमान काष्ठ आधारित उद्योगों के सिवाए नए काष्ठ आधारित उद्योगों की स्थापना को अनुज्ञात नहीं किया जाएगा ।

(ख) जल, वायु, मृदा, ध्वनि प्रदूषण कारित करने वाले किसी नए उद्योग की प्रस्तावित पारिस्थितिक संवेदी जोन में स्थापना को अनुज्ञात नहीं किया जाएगा ।

**4. पारिस्थितिक संवेदी जोन में प्रतिषिद्ध और विनियमित क्रियाकलापों की सूची** - पारिस्थितिक संवेदी जोन में सभी क्रियाकलाप पर्यावरण (संरक्षण) अधिनियम, 1986 (1986 का 29) के उपबंधों और तद्वीन बनाए गए नियमों द्वारा शासित होंगे और नीचे दी गई तालिका में विनिर्दिष्ट रीति में विनियमित होंगे, अर्थात् :--

**सारणी**

| क्रम सं.                     | क्रियाकलाप   | टीका-टिप्पणी   |
|------------------------------|--|--|
| (1)                          | (2)  | (3)  |
| <b>प्रतिषिद्ध क्रियाकलाप</b> |  |  |
| 1.                           | वाणिज्यिक खनन, पत्थर की खदान और उनको तोड़ने की इकाइयां । | (क) सभी नए और विद्यमान खनन (लघु और वृहत खनिज), पत्थर की खानें और उनको तोड़ने की इकाइयां वास्तविक स्थानीय निवासियों की घरेलू आवश्यकताओं के सिवाय नहीं होंगी जिसमें निजी उपयोग के लिए मकानों के संनिर्माण या मरम्मत के लिए भूमि को खोदना और मकान बनाने के लिए देशी टाइलों का निर्माण भी सम्मिलित है;<br>(ख) खनन संक्रियाएं, माननीय उच्चतम न्यायालय की रिट याचिका (सिविल) सं. 1995 का 202 टी.एन. गौडाबर्मन थिरुमूलपाद बनाम भारत सरकार के मामले में आदेश तारीख 4 अगस्त, 2006 और रिट याचिका (सी) सं. 2012 |

|                            |   |   |
|----------------------------|---|---|
|                            |   | का 435 गोवा फाउंडेशन बनाम भारत संघ के मामले में तारीख 21 अप्रैल, 2014 के अंतरिम आदेश के सर्वदा अनुसरण में होंगी।  |
| 2.                         | आरा मीलों की स्थापना।   | पारिस्थितिक संवेदी जोन के भीतर नई और विद्यमान आरा मीलों का विस्तार अनुज्ञात नहीं होगा।  |
| 3.                         | किसी परिसंकटमय पदार्थों का उपयोग या उत्पादन।  | लागू विधियों के अनुसार प्रतिषिद्ध (अन्यथा उपबंधित के सिवाय)।  |
| 4.                         | जल या वायु या मृदा या ध्वनि प्रदूषण कारित करने वाले उद्योगों की स्थापना।  | पारिस्थितिक संवेदी जोन के भीतर नए और विद्यमान प्रदूषण कारित करने वाले का विस्तार अनुज्ञात नहीं होगा।  |
| 5.                         | नई मुख्य तापीय और जल विद्युत परियोजनाओं की स्थापना।   | लागू विधियों के अनुसार प्रतिषिद्ध (अन्यथा उपबंधित के सिवाय)।  |
| 6.                         | जलावन लकड़ी का वाणिज्यिक उपयोग।   | लागू विधियों के अनुसार प्रतिषिद्ध (अन्यथा उपबंधित के सिवाय)।  |
| 7.                         | प्लास्टिक के बैगों का उपयोग।  | लागू विधियों के अनुसार प्रतिषिद्ध (अन्यथा उपबंधित के सिवाय)।  |
| 8.                         | पर्यटन से संबंधित क्रियाकलाप जैसे गर्म वायु गुब्बारों आदि द्वारा राष्ट्रीय उद्यान क्षेत्र के ऊपर से उड़ना जैसे क्रियाकलाप करना। | लागू विधियों के अनुसार प्रतिषिद्ध (अन्यथा उपबंधित के सिवाय)।  |
| 9.                         | प्राकृतिक जल निकायों या सतही क्षेत्र में अनुपचारित बहिर्स्राव और ठोस अपशिष्टों का निस्सारण।                                     | लागू विधियों के अनुसार प्रतिषिद्ध (अन्यथा उपबंधित के सिवाय)।  |
| <b>विनियमित क्रियाकलाप</b> |   |   |
| 10.                        | होटल और रिसोर्ट की स्थापना।   | पारिस्थितिक अनुकूल पर्यटन क्रियाकलाप से संबंधित पर्यटकों के अस्थायी अधिभोग के लिए वास सुविधा के सिवाय संरक्षित क्षेत्र की सीमा से एक किलोमीटर तक या पारिस्थितिक संवेदी जोन के विस्तार तक इनमें जो भी निकट है, नये वाणिज्यिक होटल और रिसोर्ट अनुज्ञात नहीं होंगे।<br>तथापि, जहाँ पारिस्थितिक संवेदी जोन का विस्तार एक किलोमीटर से ज्यादा है वहाँ, एक किलोमीटर से परे और पारिस्थितिक संवेदी जोन के विस्तार तक सभी नए पर्यटक क्रियाकलाप या विद्यमान क्रियाकलाप का विस्तार पर्यटन महायोजना और राष्ट्रीय व्याघ्र संरक्षण प्राधिकरण के अनुसार होगा।   |
| 11.                        | संनिर्माण क्रियाकलाप।   | (क) संरक्षित क्षेत्र की सीमा से एक किलोमीटर तक या पारिस्थितिक संवेदी जोन की सीमा तक इनमें जो भी निकट है, के भीतर किसी भी प्रकार का नया वाणिज्यिक संनिर्माण अनुज्ञात नहीं होगा:<br>परंतु स्थानीय लोगों को पैरा 3 के उप पैरा (1) में सूचीबद्ध क्रियाकलापों सहित उनके आवासीय उपयोग के लिए उनकी भूमि में संनिर्माण करने की अनुमति दी जाएगी।<br>(ख) ऐसे लघु उद्योगों जो प्रदूषण उत्पन्न नहीं करते हैं, से संबंधित संनिर्माण क्रियाकलाप विनियमित किए जाएंगे और लागू नियमों और विनियमों, यदि कोई हों, के अनुसार सक्षम प्राधिकारी की पूर्व अनुमति से ही न्यूनतम पर रखे जाएंगे।<br>(ग) इसके अतिरिक्त, एक किलोमीटर से परे पारिस्थितिक संवेदी जोन के विस्तार तक सद्भावपूर्वक स्थानीय आवश्यकताओं के लिए संनिर्माण और अन्य संनिर्माण क्रियाकलापों को महायोजना के अनुसार विनियमित किया जाएगा। |
| 12.                        | भूमि में खाई खोदना।   | भूमि में नई खाई खोदने का कार्य प्रतिषिद्ध है। भूमि में पुरानी खुदी हुई खाइयों लागू विधियों के अधीन विनियमित की जानी हैं।  |
| 13.                        | प्राकृतिक जल निकायों या सतही क्षेत्र में अनुपचारित बहिःस्रावों और ठोस अपशिष्ट का निस्सारण।                                      | लागू विधियों के अनुसार प्रतिषिद्ध (अन्यथा उपबंधित के सिवाय)।  |
| 14.                        | वायु और यानीय प्रदूषण।  | लागू विधियों के अधीन विनियमित होंगे।  |
| 15.                        | ध्वनि प्रदूषण।  | लागू विधियों के अधीन विनियमित होंगे।  |
| 16.                        | भू-जल निष्कर्षण।  | लागू विधियों के अधीन विनियमित होंगे।  |

|                           |  |   |
|---------------------------|--|---|
| 17.                       | वृक्षों की कटाई ।  | (क) राज्य सरकार में सक्षम प्राधिकारी की पूर्व अनुमति के बिना वन, सरकारी या राजस्व या निजी भूमि पर या वनों में किंहीं वृक्षों की कटाई नहीं होगी ।<br>(ख) वृक्षों की कटाई संबंधित केंद्रीय या राज्य अधिनियम या उसके अधीन बनाए गए नियमों के उपबंधों के अनुसार विनियमित होगी ।<br>(ग) आरक्षित वनों तथा संरक्षित वनों की दशा में कार्ययोजना वर्णन का अनुसरण किया जाएगा ।                       |
| 18.                       | विद्युत केबलों का परिनिर्माण।  | भूमिगत केबल विछाए जाने को प्रोत्साहित करना। पारिस्थितिक संवेदी जोन से गुजर कर जाने वाली सभी विद्यमान वैद्युत लाइनों आंचलिक महायोजना के अधीन विहित समय सीमा में पर्याप्त रूप से विद्युतरुद्ध की जाएंगी ।   |
| 19.                       | विद्यमान सड़कों को चौड़ा करना और उन्हें सुदृढ़ करना।   | उचित पर्यावरण समाघात निर्धारण और न्यूनीकरण उपाय, लागू किए गए अनुसार किए जाएंगे ।  |
| 20.                       | होटलों और लॉज के विद्यमान परिसरों में बाड़ लगाना ।   | लागू विधियों के अधीन विनियमित होंगे । पारिस्थितिक संवेदी जोन के भीतर वन्यजीव के अबाध संचलन को अनुज्ञात करने के लिए होटलों या अन्य वाणिज्यिक स्थापनों को कांटेदार तार से उनकी संपत्तियों की बाड़ नहीं लगाई जाएगी और कोई भी बाड़ एक मीटर से अधिक की नहीं होगी तथा इस अनुबंध का अनुपालन न करने वाली विद्यमान बाड़ को आंचलिक महायोजना में उल्लिखित समय सीमाओं के अनुसार उपांतरित किया जाएगा । |
| 21.                       | कृषि प्रणाली में भारी परिवर्तन।  | लागू विधियों के अधीन विनियमित होंगे ।   |
| 22.                       | वाणिज्यिक जल संसाधन जिसके अंतर्गत भू-जल संचयन भी है ।  | लागू विधियों के अधीन विनियमित होंगे ।   |
| 23.                       | रात्रि में यानिक यातायात का संचलन ।  | लागू विधियों के अधीन विनियमित होंगे ।   |
| 24.                       | विदेशी प्रजातियों को लाना ।  | लागू विधियों के अधीन विनियमित होंगे ।   |
| 25.                       | वाणिज्यिक साइन बोर्ड और होर्डिंग्स ।   | लागू विधियों के अधीन विनियमित होंगे ।   |
| 26.                       | पहाड़ी ढालों और नदी तटों का संरक्षण ।  | आंचलिक महायोजना के अधीन जब तक अन्यथा अनुज्ञात न हो कोई संनिर्माण क्रियाकलाप 1से 10 से अधिक ढालों वाली पहाड़ी पर और किसी नदी या प्राकृतिक नाले के तटों से 100 मीटर तक भी नहीं किया जाएगा ।   |
| 27.                       | प्रदूषण उत्पन्न न करने वाले लघु उद्योग ।   | पारिस्थितिक संवेदी जोन से गैर प्रदूषण, गैर परिसंकटमय, लघु और सेवा उद्योग, कृषि, पुष्प कृषि, कृषि उद्यान या कृषि आधारित उद्योग, जो देशीय माल से औद्योगिक उत्पादों का उत्पादन करते हैं और जो पर्यावरण पर कोई विपरीत प्रभाव नहीं डालते हैं, को अनुज्ञात किया जाएगा ।   |
| <b>संबंधित क्रियाकलाप</b> |  |   |
| 28.                       | स्थानीय समुदायों द्वारा चल रही कृषि और बागवानी व्यवसायों के साथ पशुपालन, पशुपालन कृषि, जल कृषि और मछली पालन। | सक्रिय रूप से बढ़ावा दिया जाएगा ।   |
| 29.                       | जैविक खेती ।   | सक्रिय रूप से बढ़ावा दिया जाएगा ।   |
| 30.                       | सभी गतिविधियों के लिए हरित प्रौद्योगिकी को ग्रहण करना ।  | सक्रिय रूप से बढ़ावा दिया जाएगा ।   |
| 31.                       | कुटीर उद्योगों जिसके अंतर्गत ग्रामीण कारीगर आदि भी हैं।  | सक्रिय रूप से बढ़ावा दिया जाएगा ।   |
| 32.                       | वर्षा जल संचयन ।   | सक्रिय रूप से बढ़ावा दिया जाएगा ।   |
| 33.                       | नवीकरणीय ऊर्जा स्रोत का उपयोग ।  | सक्रिय रूप से बढ़ावा दिया जाएगा ।   |

**5. मानीटरी समिति-** (1) केंद्रीय सरकार, पारिस्थितिक संवेदी जोन के प्रभावी मानीटरी के लिए एक मानीटरी समिति का गठन करती है जो निम्नलिखित से मिलकर बनेगी, अर्थात् :-

- (i) जिला आयुक्त -अध्यक्ष;
- (ii) दिल्ली राष्ट्रीय राजधानी राज्यक्षेत्र सरकार द्वारा नामनिर्दिष्ट प्रत्येक मामले में एक वर्ष की अवधि के लिए पारिस्थितिक और पर्यावरण क्षेत्र का एक विशेषज्ञ - सदस्य;

- |       |  |                |
|-------|--|----------------|
| (iii) | पर्यावरण के क्षेत्र में कार्य करने वाले गैर सरकारी संगठनों (जिसके अंतर्गत विरासत संरक्षण भी है) का प्रत्येक मामले में एक वर्ष की अवधि के लिए दिल्ली राष्ट्रीय राजधानी राज्य सरकार द्वारा नामनिर्दिष्ट एक प्रतिनिधि | -सदस्य;        |
| (iv)  | दिल्ली, प्रदूषण नियंत्रण समिति का प्रतिनिधि  | -सदस्य;        |
| (v)   | उप वन संरक्षक (दक्षिण), वन और वन्यजीव विभाग दिल्ली राष्ट्रीय राजधानी राज्य क्षेत्र सरकार   | - सदस्य;       |
| (vi)  | मुख्य वन्यजीव वार्डन, वन और वन्यजीव विभाग दिल्ली राष्ट्रीय राजधानी राज्य क्षेत्र सरकार   | - सदस्य-सचिव । |

### निर्देश निबंधन :

(2) मानीटरी समिति इस अधिसूचना के उपबंधों के अनुपालन को मानीटर करेगी ।

(3) पारिस्थितिक संवेदी जोन में भारत सरकार के तत्कालीन पर्यावरण और वन मंत्रालय की अधिसूचना सं. का.आ. 1533(अ) तारीख 14 सितंबर, 2006 की अनुसूची में के अधीन सम्मिलित क्रियाकलापों और इस अधिसूचना के पैरा 4 के अधीन सारणी में यथा विनिर्दिष्ट प्रतिषिद्ध गतिविधियों के सिवाय आने वाले ऐसे क्रियाकलापों की दशा में वास्तविक विनिर्दिष्ट स्थलीय दशाओं पर आधारित मानीटरी समिति द्वारा संवीक्षा की जाएगी और उक्त अधिसूचना के उपबंधों के अधीन पूर्व पर्यावरण निकासी के लिए केन्द्रीय सरकार के पर्यावरण, वन और जलवायु परिवर्तन मंत्रालय को निर्दिष्ट की जाएगी ।

(4) इस अधिसूचना के पैरा 4 के अधीन सारणी में यथा विनिर्दिष्ट प्रतिषिद्ध क्रियाकलापों के सिवाय, भारत सरकार के पर्यावरण और वन मंत्रालय की अधिसूचना संख्यांक का.आ. 1533(अ) तारीख 14 सितंबर, 2006 की अधिसूचना के अनुसूची के अधीन आने वाले ऐसे क्रियाकलापों, जिन्हें सम्मिलित नहीं किया गया है, और पारिस्थितिक संवेदी जोन में आते हैं, ऐसे क्रियाकलापों की वास्तविक विनिर्दिष्ट स्थलीय दशाओं पर आधारित मानीटरी समिति द्वारा संवीक्षा की जाएगी और उसे संबद्ध विनियामक प्राधिकरणों को निर्दिष्ट किया जाएगा ।

(5) मानीटरी समिति का सदस्य-सचिव या संबद्ध प्रखंड आयुक्त या संबद्ध पार्क उप वन संरक्षक, ऐसे व्यक्ति के विरुद्ध, जो इस अधिसूचना के किसी उपबंध का उल्लंघन करता है, पर्यावरण (संरक्षण) अधिनियम, 1986 की धारा 19 के अधीन परिवाद फाइल करने के लिए सक्षम होगा ।

(6) मानीटरी समिति मुद्दा दर मुद्दा के आधार पर अपेक्षाओं पर निर्भर रहते हुए संबद्ध विभागों के प्रतिनिधियों या विशेषज्ञों, औद्योगिक संगमों या संबद्ध पणधारियों के प्रतिनिधियों को अपने विचार-विमर्श में सहायता के लिए आमंत्रित कर सकेगी ।

(7) मानीटरी समिति प्रत्येक वर्ष की 31 मार्च तक की राज्य के मुख्य वन्यजीव वार्डन को अपनी वार्षिक कार्रवाई रिपोर्ट **उपाबंध IV** पर उपाबद्ध रूप विधान के अनुसार उक्त वर्ष के 30 जून तक प्रस्तुत करेगी ।

(8) केन्द्रीय सरकार का पर्यावरण, वन और जलवायु परिवर्तन मंत्रालय मानीटरी समिति को अपने कृत्यों के प्रभावी निर्वहन के लिए समय-समय पर ऐसे निदेश दे सकेगा, जो वह ठीक समझे ।

6. इस अधिसूचना के उपबंध भारत के माननीय उच्चतम न्यायालय या उच्च न्यायालय या राष्ट्रीय हरित प्राधिकरण द्वारा पारित किसी आदेश या पारित होने वाले किसी आदेश, यदि कोई हों, के अधीन होंगे ।

[फा. सं. 25/196/2015-ईएसजेड/आरई]

डा. टी. चांदनी, वैज्ञानिक 'जी'



## उपाबंध I

## पारिस्थितिक संवेदी जोन के अंतर्गत आने वाले ग्रामों की सूची

| क्र. सं. | ग्राम के नाम | अक्षांश        | देशांतर         |
|----------|--------------|----------------|-----------------|
| 1.       | असोला        | 28 26'34.311"उ | 77 13'8.718"पू  |
|          |              | 28 26'53.776"उ | 77 12'13.910"पू |
|          |              | 28 27'20.910"उ | 77 11'38.499"पू |
|          |              | 28 26'56.166"उ | 77 12'55.083"पू |
| 2.       | सहुरपुर      | 28 27'35.663"उ | 77 12'13.664"पू |
|          |              | 28 27'41.570"उ | 77 13'3.098"पू  |
|          |              | 28 27'50.010"उ | 77 12'26.283"पू |
|          |              | 28 27'23.845"उ | 77 12'43.011"पू |
| 3.       | सतबरी        | 28°27'51"उ     | 77°12'53"पू     |
|          |              | 28°28'12"उ     | 77°12'0"पू      |
| 4.       | मैदान गरही   | 28 28'53.606"उ | 77 13'20.519"पू |
|          |              | 28 28'54.045"उ | 77 12'55.731"पू |
|          |              | 28 29'0.966"उ  | 77 12'19.817"पू |
|          |              | 28 29'26.500"उ | 77 12'57.194"पू |
| 5.       | तुगलकाबाद    | 28 30'15.454"उ | 77 15'35.514"पू |
|          |              | 28 29'17.408"उ | 77 16'19.757"पू |
|          |              | 28 28'49.951"उ | 77 14'56.175"पू |
|          |              | 28 29'21.756"उ | 77 14'54.317"पू |
| 6.       | देओली        | 28° 29'27.7"उ  | 77°12'57"पू     |
|          |              | 28° 28'54.4"उ  | 77°13'22.5"पू   |
| 7.       | भट्टी        | 28 25'20.285"उ | 77 12'15.992"पू |
|          |              | 28 25'19.788"उ | 77 11'39.259"पू |
|          |              | 28 25'52.459"उ | 77 12'34.091"पू |
|          |              | 28 26'4.663"उ  | 77 11'53.371"पू |

## उपाबंध-II

## असोला भाटी वन्यजीव अभयारण्य

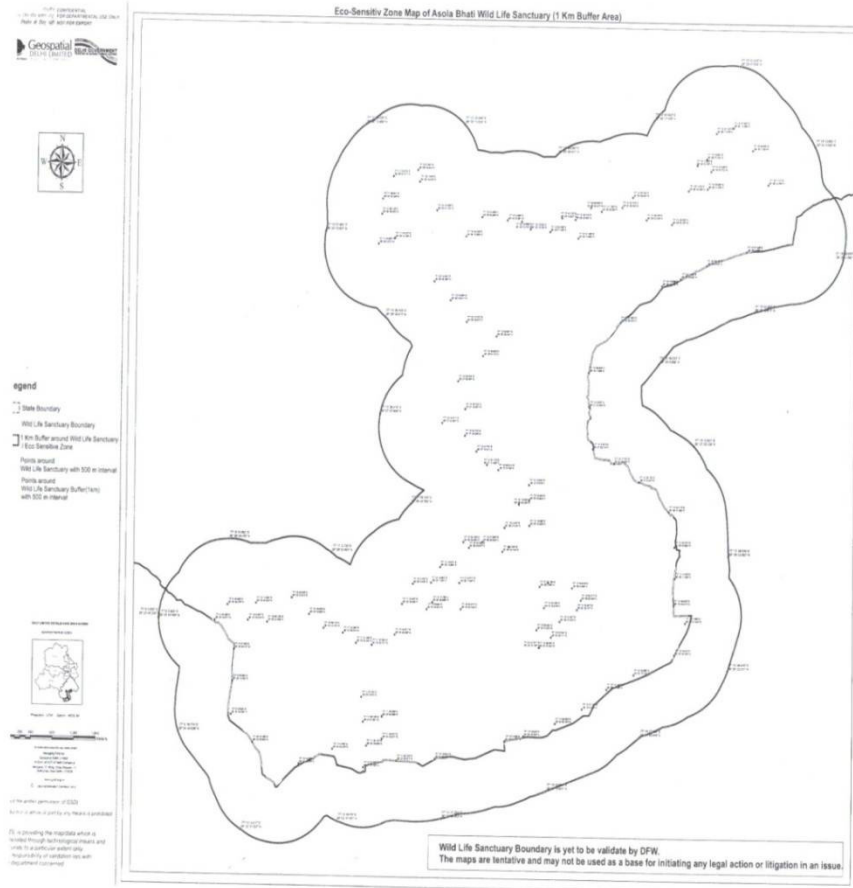
| दिशा   | अक्षांश       | देशांतर        |
|--------|---------------|----------------|
| उत्तर  | 28°29'24.6" उ | 77°13'40.1" पू |
| पूर्व  | 28°27'20.7" उ | 77°14'03.7" पू |
| पश्चिम | 28°27'33.3" उ | 77°12'19.3" पू |
| दक्षिण | 28°24'32.2" उ | 77°12'16.5" पू |

**पारिस्थितिक संवेदी जोन की सीमा के साथ चारों कोनों के भू-निर्देशांक**

| दिशा   | अक्षांश       | देशांतर        |
|--------|---------------|----------------|
| उत्तर  | 28°29'58.6''उ | 77°13'36.2''पू |
| पूर्व  | 28°27'23.1''उ | 77°15'12.6''पू |
| पश्चिम | 28°27'37.8''उ | 77°11'36.4''पू |
| दक्षिण | 28°23'59.8''उ | 77°12'21.2''पू |

**उपाबंध -III**

**अक्षांश और देशांतर के साथ असोला भट्टी वन्यजीव अभयारण्य के पारिस्थितिक संवेदी जोन का मानचित्र**



**उपाबंध-IV****पारिस्थितिक संवेदी जोन मानीटरी समिति - की गई कार्रवाई की रिपोर्ट का रूप विधान**

1. बैठकों की संख्या और तिथि ।
2. बैठकों का कार्यवृत्त : कृपया मुख्य उल्लेखनीय बिंदुओं का वर्णन करें । बैठक के कार्यवृत्त को एक पृथक अनुबंध में उपाबद्ध करें ।
3. आचलिक महायोजना की तैयारी की प्रास्थिति जिसके अंतर्गत पर्यटन महायोजना ।
4. भू-अभिलेख में सदृश्य त्रुटियों के सुधार के लिए ब्यौहार किए गए मामलों का सारांश।
5. ईआईए अधिसूचना, 2006 के अधीन आने वाली गतिविधियों की संविधा के मामलों का सारांश । ब्यौरे एक पृथक् उपाबंध के रूप में उपाबद्ध किए जा सकते हैं।
6. ईआईए अधिसूचना, 2006 के अधीन न आने वाली गतिविधियों की संविधा के मामलों का सारांश । ब्यौरे एक पृथक् उपाबंध के रूप में उपाबद्ध किए जा सकते हैं।
7. पर्यावरण (संरक्षण) अधिनियम, 1986 की धारा 19 के अधीन दर्ज की गई शिकायतों का सारांश ।
8. कोई अन्य महत्वपूर्ण विषय ।

**MINISTRY OF ENVIRONMENT, FOREST AND CLIMATE CHANGE****NOTIFICATION**

New Delhi, the 15th June, 2016

**S.O.2114(E).**-The following draft of the notification, which the Central Government proposes to issue in exercise of the powers conferred by sub-section (1), read with clause (v) and clause (xiv) of sub-section (2) and sub-section (3) of section 3 of the Environment (Protection) Act, 1986 (29 of 1986) is hereby published, as required under sub-rule (3) of rule 5 of the Environment (Protection) Rules, 1986, for the information of the public likely to be affected thereby; and notice is hereby given that the said draft notification shall be taken into consideration on or after the expiry of a period of sixty days from the date on which copies of the Gazette containing this notification are made available to the public;

Any person interested in making any objections or suggestions on the proposals contained in the draft notification may forward the same in writing, for consideration of the Central Government within the period so specified to the Secretary, Ministry of Environment, Forest and Climate Change, Indira Paryavaran Bhawan, Jorbagh Road, Aliganj, New Delhi-110003, or send it to the e-mail address of the Ministry at [esz-mef@nic.in](mailto:esz-mef@nic.in).

**Draft Notification**

WHEREAS, the Asola Bhatti Wildlife Sanctuary located in National Capital Territory (NCT) of Delhi is spread over an area of 19.57 square kilometres. The sanctuary is located between 28° 23' 00'' N to 28° 30' 00'' N latitude and 77° 11' 00'' E to 77° 17' 00'' E longitudes.

**AND WHEREAS**, the flora and fauna represent rich biological significance of this sanctuary and the species found in the protected area are as Nilgai, Jungle cat, small Indian Civet, Common mongoose, Jackal, Indian porcupine, five striped palm squirrel, Cheetal, Rufous tailed hare, Rhesus monkey, around 200 species of resident and migratory birds. The faunal diversity is represented by 17 species of mammals, around 201 species of birds, 12 species of reptiles, 5 species of amphibians, 63 species of butterflies and 05 species of dragonflies.

**AND WHEREAS**, the sanctuary consists of a mixture of indigenous and exotic species. It is known to harbor around 83 species of trees, around 30 species of shrubs, around 95 species of herbs, around 18 species of grasses and around 4 species of sedges;

**AND WHEREAS**, it is necessary to conserve and protect the area the extent and boundaries of which is specified in paragraph 1 of this notification around the protected area of Asola Bhatti Wildlife Sanctuary as Eco-sensitive Zone from ecological, environmental and biodiversity point of view and to prohibit industries or class of industries and their operations and processes in the said Eco-sensitive Zone;

NOW THEREFORE, in exercise of the powers conferred by sub-section(1) and clauses (v) and (xiv) of sub-section (2) and sub-section (3) of section 3 of the Environment (Protection) Act, 1986 (29 of 1986) read with sub-rule (3) of rule 5 of the Environment (Protection) Rules, 1986, the Central Government hereby notifies an area with an extent upto one kilo metre around the boundary of Asola Bhatti Wildlife Sanctuary in the National Capital Territory of Delhi as the Asola Bhatti Wildlife Sanctuary Eco-sensitive Zone (herein after referred to as the Eco-sensitive Zone) details of which are as under, namely:-

- 1. Extent and boundaries of Eco-sensitive Zone.-** (1) The Eco-sensitive Zone shall be of 15.55 square kilometres with an extent upto one kilometre around the Asola Bhatti Wildlife Sanctuary. List of villages falling in the in Eco-sensitive Zone are given at Annexure-I. The Co-ordinates of Asola Bhatti Wildlife Sanctuary and GPS co-ordinates of points along the boundary of Asola Bhatti Wildlife Sanctuary are given at Annexure-II.

The map of the Eco-sensitive Zone along with boundary details and latitudes and longitudes is appended as Annexure-III.

- 2. Zonal Master Plan for the Eco-sensitive Zone.-** (1) The State Government shall, for the purpose of the Eco-sensitive Zone prepare, a Zonal Master Plan, within a period of two years from the date of publication of final notification in the Official Gazette, in consultation with local people and adhering to the stipulations given in this notification.

(2) The Zonal Master Plan shall be approved by the competent authority in the State Government.

(3) The Zonal Master Plan for the Eco-sensitive Zone shall be prepared by the State Government in such a manner as is specified in this notification and also in consonance with the relevant Central and State laws and the guidelines issued by the Central Government, if any.

(4) The Zonal Master Plan shall be prepared in consultation with all concerned State Departments, namely:-

- (i) Environment,
- (ii) Forest,
- (iii) Urban Development,
- (iv) Tourism,
- (v) Municipal,
- (vi) Revenue,
- (vii) Agriculture,
- (viii) Delhi State Pollution Control Committee,
- (ix) Irrigation,
- (x) Public Works Department,

for integrating environmental and ecological considerations into it.

(5) The Zonal Master Plan shall not impose any restriction on the approved existing land use, infrastructure and activities, unless so specified in this notification and the said Master Plan shall factor in improvement of all infrastructure and activities to be more efficient and Eco-friendly.

(6) The Zonal Master plan shall provide for restoration of denuded areas, conservation of existing water bodies, management of catchment areas, watershed management, groundwater management, soil and moisture conservation, needs of local community and such other aspects of the ecology and environment that needs attention.

(7) The Zonal Master Plan shall demarcate all the existing worshipping places, village and urban settlements, types and kinds of forests, tribal areas, agricultural areas, fertile lands, green area, such as, parks and like places, horticultural areas, orchards, lakes and other water bodies.

(8) The Zonal Master Plan shall regulate development in Eco-sensitive Zone so as to ensure Eco-friendly development for livelihood security of local communities.

- 3. Measures to be taken by State Government.-**The State Government shall take the following measures for giving effect to the provisions of this notification, namely:-

(1) **Land use.-** Forests, horticulture areas, agricultural areas, parks and open spaces earmarked for recreational purposes in the Eco-sensitive Zone shall not be used or converted into areas for commercial or industrial related development activities:

Provided that the conversion of agricultural lands within the Eco-sensitive Zone may be permitted on the recommendation of the Monitoring Committee, and with the prior approval of the State Government, to meet the residential needs of local residents, and for the activities specified under in column (2) of the table in paragraph 4, namely:-

- (i) Eco-friendly cottages for temporary occupation of tourists, such as tents, wooden houses, etc. for Eco-friendly tourism activities,
- (ii) widening and strengthening of existing roads and construction of new roads.

- (iii) small scale industries not causing pollution,
- (iv) rainwater harvesting, and
- (v) cottage industries including village industries, convenience stores and local amenities:

Provided further that no use of tribal land shall be permitted for commercial and industrial development activities without the prior approval of the State Government and without compliance of the provisions of article 244 of the constitution or the law for the time being in force, including the Scheduled Tribes and other Traditional Forest Dwellers (Recognition of Forest Rights) Act, 2006 (2 of 2007):

Provided also that any error appearing in the land records within the Eco-sensitive Zone shall be corrected by the State Government, after obtaining the views of Monitoring Committee, once in each case and the correction of said error shall be intimated to the Central Government in the Ministry of Environment, Forest and Climate Change:

Provided also that the above correction of error shall not include change of land use in any case except as provided under this sub-paragraph:

Provided also that there shall be no consequential reduction in green area, such as forest area and agricultural area and efforts shall be made to reforest the unused or unproductive agricultural areas.

(2) **Natural springs.**-The catchment areas of all natural springs shall be identified and plans for their conservation and rejuvenation shall be incorporated in the Zonal Master Plan and the guidelines shall be drawn up by the State Government in such a manner as to prohibit development activities at or near these areas which are detrimental to such areas.

(3) **Tourism.**- (a) The activity relating to tourism within the Eco-sensitive Zone shall be as per Tourism Master Plan, which shall form part of the Zonal Master Plan.

(b) The Tourism Master Plan shall be prepared by Department of Tourism, in consultation with Department of Forests and Environment of the State Government.

(c) The activity of tourism shall be regulated as under, namely:-

(i) all new tourism activities or expansion of existing tourism activities within the Eco-sensitive Zone shall be in accordance with the guidelines issued by the Central Government in the Ministry of Environment, Forest and Climate Change with emphasis on eco-tourism, eco-education and eco-development and based on carrying capacity study of the Eco-sensitive Zone;

(ii) new construction of hotels and resorts shall not be permitted within one kilometer from the boundary of the Asola Bhatti Wildlife Sanctuary except for accommodation for temporary occupation of tourists related to Eco-friendly tourism activities:

(iii) till the Zonal Master Plan is approved, development for tourism and expansion of existing tourism activities shall be permitted by the concerned regulatory authorities based on the actual site specific scrutiny and recommendation of the Monitoring Committee.

(4) **Natural heritage.**- All sites of valuable natural heritage in the Eco-sensitive Zone, such as the gene pool reserve areas, rock formations, waterfalls, springs, gorges, groves, caves, points, walks, rides, cliffs, etc. shall be identified and preserved and plan shall be drawn up for their protection and conservation, within six months from the date of publication of this notification and such plan shall form part of the Zonal Master Plan.

(5) **Man-made heritage sites.**- Buildings, structures, artefacts, areas and precincts of historical, architectural, aesthetic, and cultural significance shall be identified in the Eco-sensitive Zone and plans for their conservation shall be prepared within six months from the date of publication of this notification and incorporated in the Zonal Master Plan.

(6) **Noise pollution.**- The Environment Department of the State Government or Delhi Pollution Control Committee shall draw up guidelines and regulations for the control of noise pollution in the Eco-sensitive Zone in accordance with the provisions of the Air (Prevention and Control of Pollution) Act, 1981(14 of 1981) and the rules made thereunder.

(7) **Air pollution.**- The Environment Department of the State Government or Delhi Pollution Control Committee shall draw up guidelines and regulations for the control of air pollution in the Eco-sensitive Zone in accordance with the provisions of the Air (Prevention and Control of Pollution) Act, 1981 (14 of 1981) and the rules made thereunder.

(8) **Discharge of effluents.**- The discharge of treated effluent in Eco-sensitive Zone shall be in accordance with the provisions of the Water (Prevention and Control of Pollution) Act, 1974 (6 of 1974)and the rules made thereunder.

(9) **Solid wastes.** - Disposal of solid wastes shall be as under:-

(i) the solid waste disposal in Eco-sensitive Zone shall be carried out in accordance with the provisions of the Solid Waste Management Rules, 2016 published by the Government of India in the Ministry of Environment, Forest and Climate Change *vide* notification number S.O. 1357 (E), dated the 8<sup>th</sup> April, 2016 as amended from time to time;

(ii) the local authorities shall draw up plans for the segregation of solid wastes into biodegradable and non-biodegradable components;

(iii) the biodegradable material shall be recycled preferably through composting or vermiculture;

(iv) the inorganic material may be disposed in an environmentally acceptable manner at site(s) identified outside the Eco-sensitive Zone and no burning or incineration of solid wastes shall be permitted in the Eco-sensitive Zone.

(10) **Bio-medical waste.**- The bio-medical waste disposal in the Eco-sensitive Zone shall be carried out in accordance with the provisions of the Bio-Medical Waste Management Rules, 2016 published by the Government of India in the Ministry of Environment, Forest and Climate Change *vide* notification number G.S.R 343 (E), dated the 28<sup>th</sup> March, 2016, as amended from time to time.

(11) **Vehicular traffic.** - The vehicular movement of traffic shall be regulated in a habitat friendly manner and specific provisions in this regard shall be incorporated in the Zonal Master Plan and till such time as the Zonal Master Plan is prepared and approved by the competent authority in the State Government, the Monitoring Committee shall monitor compliance of vehicular movement under the relevant Acts and the rules and regulations made thereunder.

(12) **Industrial units.**- (a) No establishment of new wood based industries within the proposed Eco-sensitive Zone shall be permitted except the existing wood based industries set up as per the law.

(b) No establishment of any new industry causing water, air, soil, noise pollution within the proposed Eco-sensitive Zone shall be permitted.

4. **List of activities prohibited or to be regulated within the Eco-sensitive Zone.**- All activities in the Eco-sensitive Zone shall be governed by the provisions of the Environment (Protection) Act, 1986 (29 of 1986) and the rules made thereunder, and be regulated in the manner specified in the table below, namely:-

TABLE

| S.No.                        | Activity  | Remarks  |
|------------------------------|---|--|
| (1)                          | (2)   | (3)  |
| <b>Prohibited activities</b> |   |  |
| 1.                           | Commercial mining, stone quarrying and crushing units.                    | (a) All new and existing mining (minor and major minerals), stone quarrying and crushing units shall be prohibited except for the domestic needs of <i>bona fide</i> local residents including digging of earth for construction or repair of houses and for manufacture of country tiles or bricks for housing for personal consumption.<br>(b) The mining operations shall strictly be in accordance with the orders of the Hon'ble Supreme Court dated the 4 <sup>th</sup> August, 2006 in the matter of T.N. Godavarman Thirumulpad Vs. Union of India in Writ Petition (Civil) No.202 of 1995 and order of the Hon'ble Supreme Court dated the 21 <sup>st</sup> April, 2014 in the matter of Goa Foundation Vs. Union of India in Writ Petition (Civil) No.435 of 2012. |
| 2.                           | Setting up of saw mills.  | No new or expansion of existing saw mills shall be permitted within the Eco-sensitive Zone.  |
| 3.                           | Use or production of any hazardous substances.                            | Prohibited (except as otherwise provided) as per applicable laws.  |
| 4.                           | Setting up of industries causing water or air or soil or noise pollution. | No new or expansion of polluting industries in the Eco-sensitive Zone shall be permitted.  |
| 5.                           | Establishment of new major thermal and hydro-electric projects.           | Prohibited (except as otherwise provided) as per applicable laws.  |
| 6.                           | Commercial use of firewood.   | Prohibited (except as otherwise provided) as per applicable laws.  |
| 7.                           | Use of plastic bags.  | Prohibited (except as otherwise provided) as per applicable laws.  |

|                             |  |   |
|-----------------------------|--|---|
| 8.                          | Undertaking activities related to tourism like over-flying the national park area by aircraft, hot-air balloons. | Prohibited (except as otherwise provided) as per applicable laws.   |
| 9.                          | Discharge of untreated effluents and solid waste in natural water bodies or land area.                           | Prohibited (except as otherwise provided) as per applicable laws.   |
| <b>Regulated activities</b> |  |   |
| 10.                         | Establishment of hotels and resorts.   | No new commercial hotels and resorts shall be permitted within one kilometer of the boundary of the protected area or up to the boundary of the Eco-sensitive Zone whichever is nearer except for accommodation for temporary occupation of tourists related to Eco-friendly tourism activities.<br>Provided that, beyond one kilometer or up to the extent of the Eco-sensitive Zone, all new tourism activities or expansion of existing activities shall be in conformity with the Tourism Master Plan.  |
| 11.                         | Construction activities.   | (a) No new commercial construction of any kind shall be permitted within one kilometer from the boundary of the Eco-sensitive Zone Whichever is nearer.<br>Provided that, local people shall be permitted to undertake construction in their land for their residential use including the activities listed in sub-paragraph (1) of paragraph 3:<br>(b) Provided further that the construction activity related to small scale industries not causing pollution shall be regulated and kept at the minimum, with the prior permission from the competent authority as per applicable rules and regulations, if any.<br>(c) Beyond one kilometer upto the extent of Eco-sensitive Zone, construction for bone fide local needs shall be permitted and other construction activities shall be regulated as per Zonal Master Plan. |
| 12.                         | Trenching ground.  | Establishing of new trenching ground is prohibited. Old trenching grounds are to be regulated under applicable laws.  |
| 13.                         | Discharge of treated effluents and solid waste in natural water bodies or land area.                             | Regulated under applicable laws.  |
| 14.                         | Air and vehicular pollution.   | Regulated under applicable laws.  |
| 15.                         | Noise pollution.   | Regulated under applicable laws.  |
| 16.                         | Extraction of ground water.  | Regulated under applicable laws.  |
| 17.                         | Felling of trees.  | (a) There shall be no felling of trees in the forest or Government or revenue or private lands without prior permission of the competent authority in the State Government;<br>(b) the felling of trees shall be regulated in accordance with the provisions of the concerned Central or State Acts and the rules made thereunder.<br>(c) in case of Reserve Forests and Protected Forests the Working Plan prescriptions shall be followed.  |
| 18.                         | Insulation of electric lines.  | Promote underground cabling. All existing electric lines passing through the Eco-sensitive Zone shall be adequately insulated in the time frame prescribed under the Zonal Master Plan.   |
| 19.                         | Widening and strengthening of existing roads.  | Shall be done with proper Environment Impact Assessment and mitigation measures, as applicable.   |
| 20.                         | Fencing of existing premises of hotels and lodges.   | Regulated under applicable laws.<br>In order to allow free movement of wildlife, hotels or other commercial establishments within the Eco-sensitive Zone shall not fence their properties with barbed wire and no   |

|                            |  |   |
|----------------------------|--|---|
|                            |  | fence shall be higher than 1 meter. Any existing fence not complying with this stipulation shall be modified as per the time lines mentioned in the Zonal Master Plan.  |
| 21.                        | Drastic change of agriculture system.  | Regulated under applicable laws.  |
| 22.                        | Commercial use of natural water resource including ground water harvesting.  | Regulated under applicable laws.  |
| 23.                        | Movement of vehicular traffic at night.  | Regulated under applicable laws.  |
| 24.                        | Introduction of exotic species.  | Regulated under applicable laws.  |
| 25.                        | Sign board and hoardings.  | Regulated under applicable laws.  |
| 26.                        | Protection of hill slopes and river banks.   | No construction activity unless otherwise permitted by under the Zonal Master Plan shall be undertaken on the hill with slopes more than 1 to 10 and also upto 100 meters from the banks of any river, and natural nallah.  |
| 27.                        | Small scale industries not causing pollution.  | Non polluting, non-hazardous, small-scale and service industry, agriculture, floriculture, horticulture or agro-based industry producing products from indigenous goods from the Eco-sensitive Zone, and which do not cause any adverse impact on environment shall be permitted. |
| <b>Promoted activities</b> |  |   |
| 28.                        | On going agriculture and horticulture practices by local communities along with dairies, dairy farming, aquaculture and fisheries. | Shall be actively promoted.   |
| 29.                        | Organic farming.   | Shall be actively promoted.   |
| 30.                        | Adoption of green technology for all activities.   | Shall be actively promoted.   |
| 31.                        | Cottage industries including village artisans.   | Shall be actively promoted.   |
| 32.                        | Rain water harvesting.   | Shall be actively promoted.   |
| 33.                        | Use of renewable energy sources.   | Shall be actively promoted.   |

**5. Monitoring Committee.-** (1) The Central Government hereby constitutes a Monitoring Committee, for effective monitoring of the Eco-sensitive Zone, which shall comprise of the following namely:-

- (i) Divisional Commissioner - Chairman
- (ii) An expert in the area of ecology and environment - Member  
to be nominated by the Government of National Capital Territory (NCT) of Delhi for a period of one year.
- (iii) One representatives of Non-Governmental Organisation (working in the field of environment including heritage conservation) to be nominated by the Government of NCT of Delhi for a period of one year. - Member
- (iv) Representation of Delhi Pollution Control Committee - Member
- (v) Dy. Conservator of Forests (South), Department of Forests, and Wildlife, Government of NCT of Delhi. - Member
- (vi) Chief Wildlife Warden, department of forests, Delhi and Wildlife, Government of NCT of Delhi. - Member Secretary

(2) The Monitoring Committee shall monitor the compliance of the provisions of this notification.

(3) The activities that are covered in the schedule to the notification of the Government of India in the erstwhile Ministry of Environment and Forests number S.O. 1533(E), dated the 14<sup>th</sup> September, 2006, and are falling in the Eco-sensitive Zone, except the prohibited activities as specified in column(3) of the table under paragraph 4



thereof, shall be scrutinised by the Monitoring Committee based on the actual site-specific conditions and referred to the Central Government in the Ministry of Environment, Forest and Climate Change for prior environmental clearances under the provisions of the said notification.

- (4) The activities that are not covered in the schedule to the notification of the Government of India in the erstwhile Ministry of Environment and Forests number S.O. 1533(E), dated the 14<sup>th</sup> September, 2006 but are falling in the Eco-sensitive Zone, except the prohibited activities as specified in column (3) of the table under paragraph 4 thereof, shall be scrutinised by the Monitoring Committee based on the actual site-specific conditions and referred to the concerned regulatory authorities.
- (5) The Member-Secretary of the Monitoring Committee or the concerned Collector or the concerned Park in-charge shall be competent to file complaints under section 19 of the Environment (Protection) Act, 1986 against any person who contravenes the provisions of this notification.
- (6) The Monitoring Committee may invite representatives or experts from concerned Departments, representatives from industry associations or concerned stakeholders to assist in its deliberations depending on the requirements on issue to issue basis.
- (7) The Monitoring Committee shall submit the annual action taken report of its activities as on 31<sup>st</sup> March of every year by 30<sup>th</sup> June of that year to the Chief Wildlife Warden in the State as per pro forma given in Annexure IV.
- (8) The Central Government in the Ministry of Environment, Forest and Climate Change may give such directions, as it deems fit, to the Monitoring Committee for effective discharge of its functions.
6. The provisions of this notification are subject to the orders, if any, passed, or to be passed, by the Hon'ble Supreme Court of India or the High Court or National Green Tribunal .

[F. No. 25/196/2015-ESZ-RE]

Dr. T. CHANDINI, Scientist 'G'

**Annexure-I**

**List of villages falling in Eco –Sensitive Zone**

| S.No. | Name of village | Latitude       | Longitude      |
|-------|-----------------|----------------|----------------|
| 1.    | Asola           | 28 26'34.311"N | 77 13'8.718"E  |
|       |                 | 28 26'53.776"N | 77 12'13.910"E |
|       |                 | 28 27'20.910"N | 77 11'38.499"E |
|       |                 | 28 26'56.166"N | 77 12'55.083"E |
| 2.    | Sahurpur        | 28 27'35.663"N | 77 12'13.664"E |
|       |                 | 28 27'41.570"N | 77 13'3.098"E  |
|       |                 | 28 27'50.010"N | 77 12'26.283"E |
|       |                 | 28 27'23.845"N | 77 12'43.011"E |
| 3.    | Satbari         | 28°27'51"N     | 77°12'53" E    |
|       |                 | 28°28'12"N     | 77°12'0" E     |

|    |              |                |                |
|----|--------------|----------------|----------------|
| 4. | Maidan Garhi | 28 28'53.606"N | 77 13'20.519"E |
|    |              | 28 28'54.045"N | 77 12'55.731"E |
|    |              | 28 29'0.966"N  | 77 12'19.817"E |
|    |              | 28 29'26.500"N | 77 12'57.194"E |
| 5. | Tughlaqabad  | 28 30'15.454"N | 77 15'35.514"E |
|    |              | 28 29'17.408"N | 77 16'19.757"E |
|    |              | 28 28'49.951"N | 77 14'56.175"E |
|    |              | 28 29'21.756"N | 77 14'54.317"E |
| 6. | Deoli        | 28° 29'27.7"N  | 77° 12'57"E    |
|    |              | 28° 28'54.4"N  | 77° 13'22.5"E  |
| 7. | Bhatti       | 28 25'20.285"N | 77 12'15.992"E |
|    |              | 28 25'19.788"N | 77 11'39.259"E |
|    |              | 28 25'52.459"N | 77 12'34.091"E |
|    |              | 28 26'4.663"N  | 77 11'53.371"E |

**ANNEXURE-II****Co-ordinates of Asola Bhatti Wildlife Sanctuary**

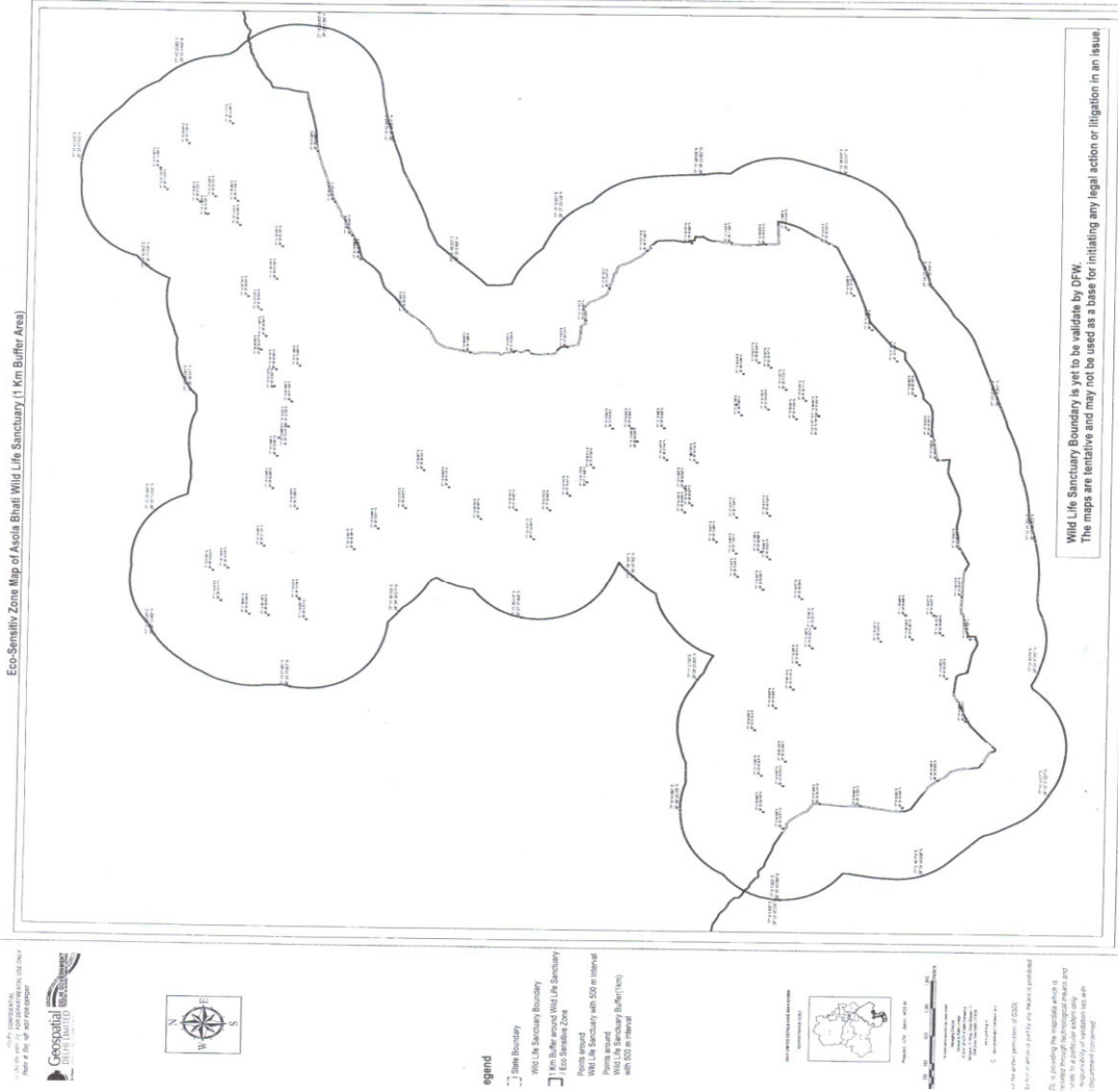
| Direction | Latitude      | Longitude     |
|-----------|---------------|---------------|
| North     | 28°29'24.6" N | 77°13'40.1" E |
| East      | 28°27'20.7" N | 77°14'03.7" E |
| West      | 28°27'33.3" N | 77°12'19.3" E |
| South     | 28°24'32.2" N | 77°12'16.5" E |

**Geo-coordinates at Four Corners along Boundary of ESZ**

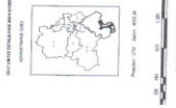
| Direction | Latitude     | Longitude    |
|-----------|--------------|--------------|
| North     | 28°29'58.6"N | 77°13'36.2"E |
| East      | 28°27'23.1"N | 77°15'12.6"E |
| West      | 28°27'37.8"N | 77°11'36.4"E |
| South     | 28°23'59.8"N | 77°12'21.2"E |

**ANNEXURE-III**

**MAP OF ECO-SENSITIVE ZONE OF ASOLA BHATTI WILDLIFE SANCTUARY WITH LATITUDES AND LONGITUDES**



© 2011 Geospatial Digital Limited  
New # 9/1, 4th Floor, 407 Park Street  
Geospatial Digital Limited



It is provided by the mapmaker as a service and is not intended for use in any way that is prohibited by applicable laws and regulations. The mapmaker is not responsible for any errors or omissions in the data or for any consequences arising from the use of the data. The mapmaker is not liable for any damages or losses of any kind resulting from the use of the data.

**ANNEXURE-IV****Performa of Action Taken Report: - Eco-sensitive Zone Monitoring Committee.-**

1. Number and date of meetings.
2. Minutes of the meetings: mention main noteworthy points. Attach minutes of the meeting as separate Annexure.
3. Status of preparation of Zonal Master Plan including Tourism Master Plan.
4. Summary of cases dealt for rectification of error apparent on face of land record (Eco-sensitive Zone wise).  
[Details may be attached as Annexure]
5. Summary of cases scrutinised for activities covered under the Environment Impact Assessment notification, 2006.  
[Details may be attached as separate Annexure]
6. Summary of cases scrutinised for activities not covered under the Environment Impact Assessment notification, 2006.  
[Details may be attached as separate Annexure]
7. Summary of complaints lodged under section 19 of the Environment (Protection) Act, 1986.
8. Any other matter of importance.