



# भारत का राजपत्र The Gazette of India

सी.जी.-डी.एल.-अ.-17062020-219768  
CG-DL-E-17062020-219768

असाधारण  
EXTRAORDINARY  
भाग II—खण्ड 3—उप-खण्ड (ii)  
PART II—Section 3—Sub-section (ii)  
प्राधिकार से प्रकाशित  
PUBLISHED BY AUTHORITY

सं. 1556]

नई दिल्ली, बृहस्पतिवार, जून 4, 2020/ज्येष्ठ 14, 1942

No. 1556]

NEW DELHI, THURSDAY, JUNE 4, 2020/JYAISTHA 14, 1942

पर्यावरण, वन और जलवायु परिवर्तन मंत्रालय

अधिसूचना

नई दिल्ली, 4 जून, 2020

का.आ. 1738(अ).—अधिसूचना संख्या का.आ. 2893 (अ), तारीख 9 अगस्त, 2019 पर्यावरण (संरक्षण) अधिनियम, 1986 के नियम 5 के उपनियम (3) के साथ पठित पर्यावरण (संरक्षण) अधिनियम, 1986 (1986 का 29) (बाद में उक्त अधिसूचना के रूप में संदर्भित) की धारा 3 की उपधारा (1) तथा उपधारा (2) के खंड (v) और खंड (xiv) और उपधारा (3) द्वारा प्रदत्त शक्तियों का प्रयोग करते हुए, पर्यावरण, वन और जलवायु परिवर्तन मंत्रालय ने, पारिस्थितिकी-संवेदी जोन के रूप में कर्नाटक राज्य में चिंचोली वन्यजीव अभयारण्य की सीमा के चारों ओर शून्य किलोमीटर से 9.8 किलोमीटर तक विस्तृत क्षेत्रफल अधिसूचित किया;

और, कर्नाटक सरकार ने पत्र सं. ई-सं. एफईई 93 एफडब्ल्यूएल 2019 तारीख 30 नवम्बर, 2019 के तहत अधिसूचना में संशोधन के लिए पर्यावरण, वन और जलवायु परिवर्तन मंत्रालय से अनुरोध किया है ताकि विसंगतियों को दूर किया जा सके;

और, पर्यावरण, वन और जलवायु परिवर्तन मंत्रालय ने कर्नाटक सरकार के अनुरोध पर विचार किया और उक्त अधिसूचना में संशोधन करने का निर्णय लिया;

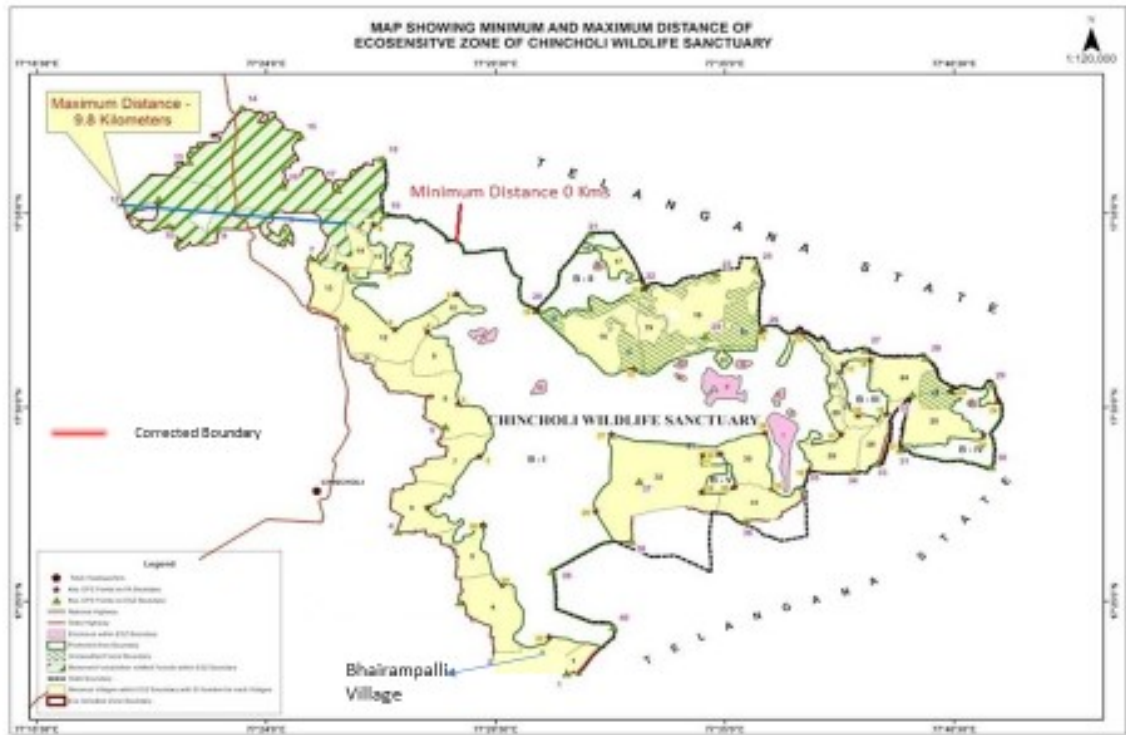
अतः, अब, केन्द्रीय सरकार पर्यावरण (संरक्षण) नियम, 1986 के नियम 5 के उपनियम (4) के साथ पठित पर्यावरण (संरक्षण) अधिनियम, 1986 की धारा 3 की उपधारा (1) और उपधारा (2) के खंड (v) द्वारा प्रदत्त शक्तियों का प्रयोग करते हुए, उक्त अधिसूचना में निम्नलिखित संशोधन करती है अर्थात्:-

उक्त अधिसूचना में, (क) उपाबंध-I में, शब्दों, कोष्ठकों और आकृतियों के लिए:-

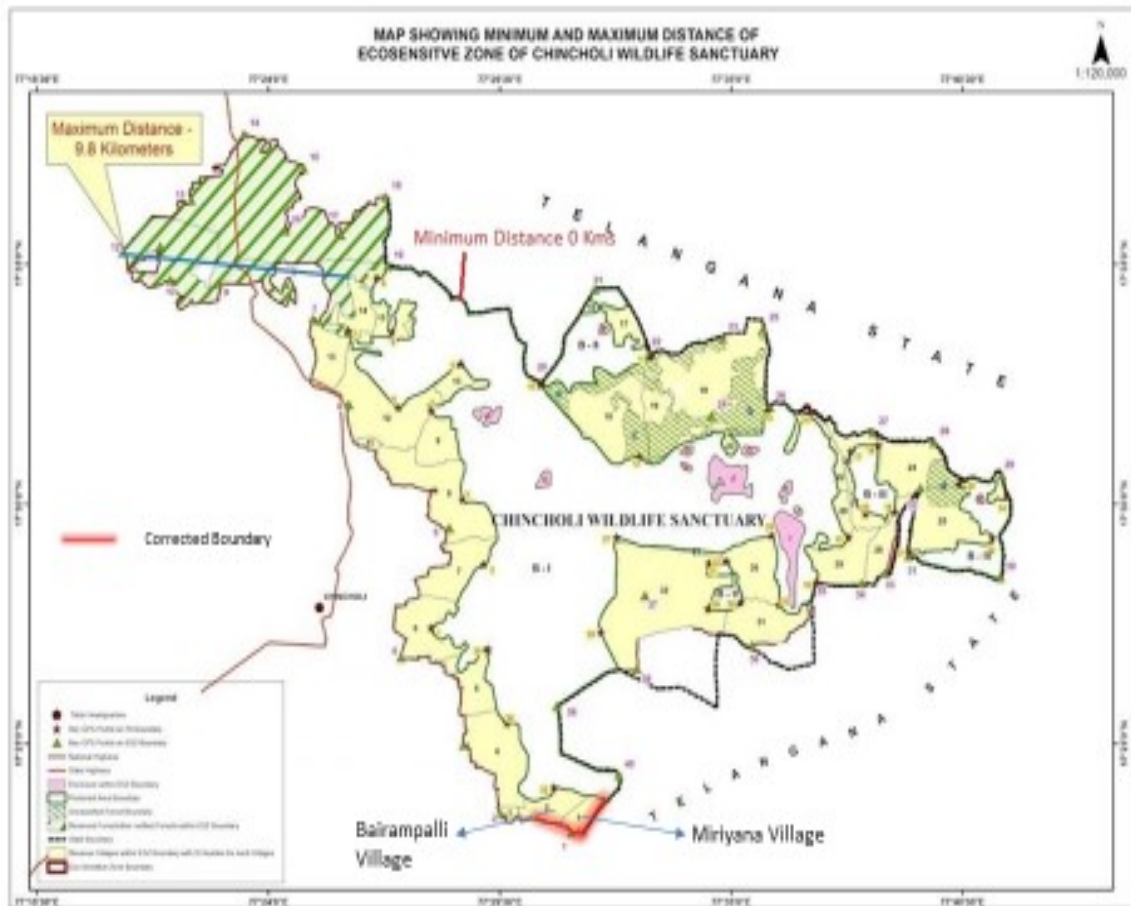
“उपरोक्त बिंदु से रेखा होते हुए मिरियन ग्राम की सर्वे सं. (134 भाग), 119, 118, 24, 25, 26, 30, 4, 5, 6, 7, 8” को “उपरोक्त बिंदु से रेखा होते हुए मिरियन ग्राम की सर्वे सं. (134 भाग), 119, 118 और भैरामपल्ली ग्राम की सर्वे सं. 24, 25, 26, 30, 4, 5, 6, 7 एवं 8” के लिए शब्दों, कोष्ठकों और आकृतियों को प्रतिस्थापित किया जाएगा;

(ख) उपाबंध- IIक, IIख और IIग के लिए निम्नलिखित प्रतिस्थापित किया जाएगा, अर्थात्: -

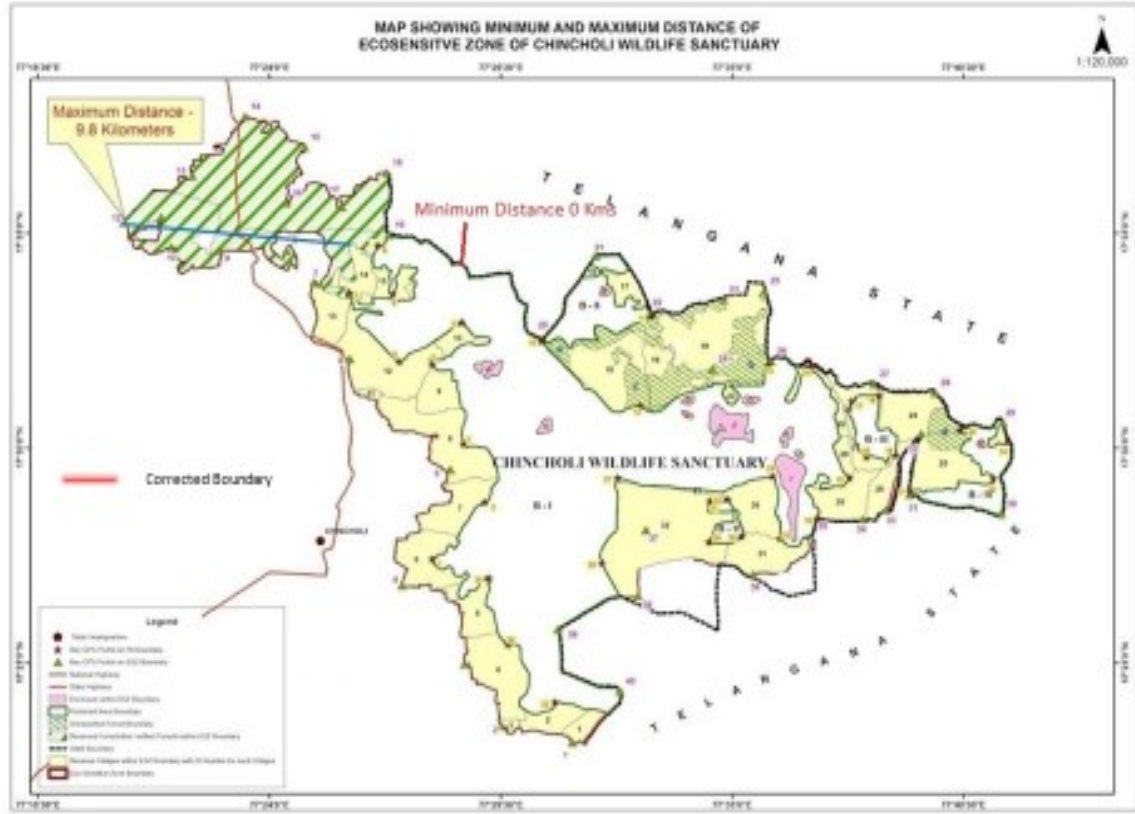
**Eco-sensitive zone map of Chincholi wildlife sanctuary & ESZ boundary line as per final notification Boundary description**



**Eco-sensitive zone map of Chincholi wildlife sanctuary & ESZ boundary line as per the final notification Map**



### Eco-sensitive zone map of Chincholi wildlife sanctuary & ESZ boundary line



[फाइल. सं. 25/10/2016-ईएसजेड]

डॉ. सतीश चन्द्र गढकोटी, वैज्ञानिक 'जी'

**टिप्पण:** मूल अधिसूचना भारत के राजपत्र में, असाधारण, भाग II, धारा 3, उप-धारा (ii), संख्या का.आ. 2893 (अ), तारीख 9 अगस्त, 2019 को प्रकाशित की गई थी।

## MINISTRY OF ENVIRONMENT, FOREST AND CLIMATE CHANGE

### NOTIFICATION

New Delhi, the 4th June, 2020

**S.O. 1738(E).—WHEREAS**, vide notification number 2893 (E) dated the 9th August, 2019 under sub-section (1) and clauses (v) and (xiv) of sub-section (2) and sub-section (3) of section 3 of the Environment (Protection) Act, 1986 (29 of 1986) read with sub-rule (3) of rule 5 of the Environment (Protection) Rules, 1986, (hereinafter referred as the said notification) the Ministry of Environment, Forest and Climate Change, notified an area to an extent vary from zero kilometer to 9.8 kilometers around the boundary of Chincholi Wildlife Sanctuary in the State of Karnataka as Eco-sensitive Zone;

**AND WHEREAS**, the Government of Karnataka vide letter no. E-No.FEE 93 FWL 2019 dated the 30th November, 2019, has requested Ministry of Environment, Forest and Climate Change to amend the said notification to remove in inconsistencies;

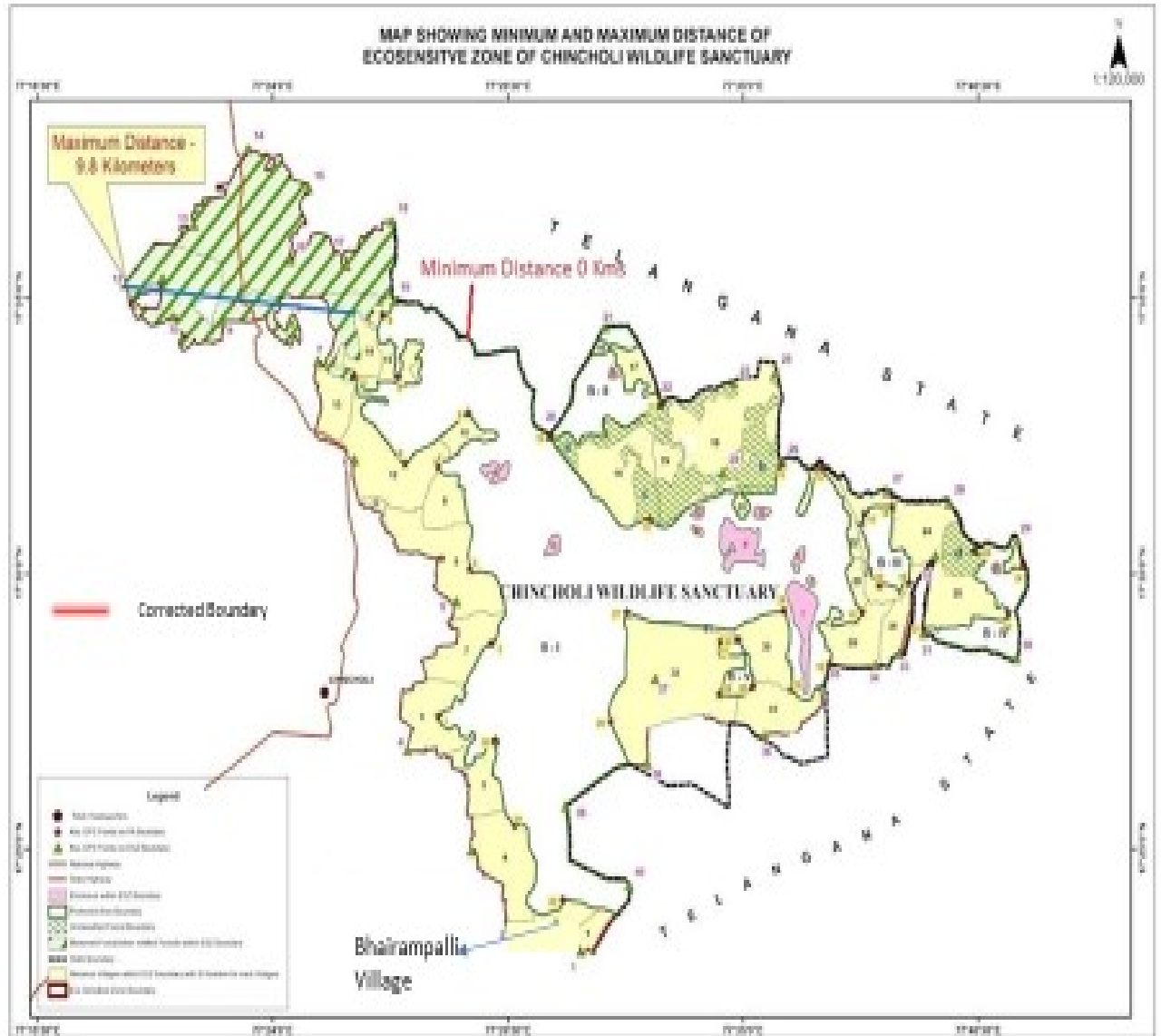
**AND WHEREAS**, the Ministry of Environment, Forest and Climate Change has examined the request of the Government of Karnataka and decided to amend the said notification;

**NOW THEREFORE**, in exercise of powers conferred by the sub-section (1) and clause (v) of sub-section (2) of section 3 of Environment (Protection) Act, 1986 read with sub-rule (4) of rule 5 of Environment (Protection) Rules, 1986, the Central Government hereby makes the following amendment to the above said notification namely: -

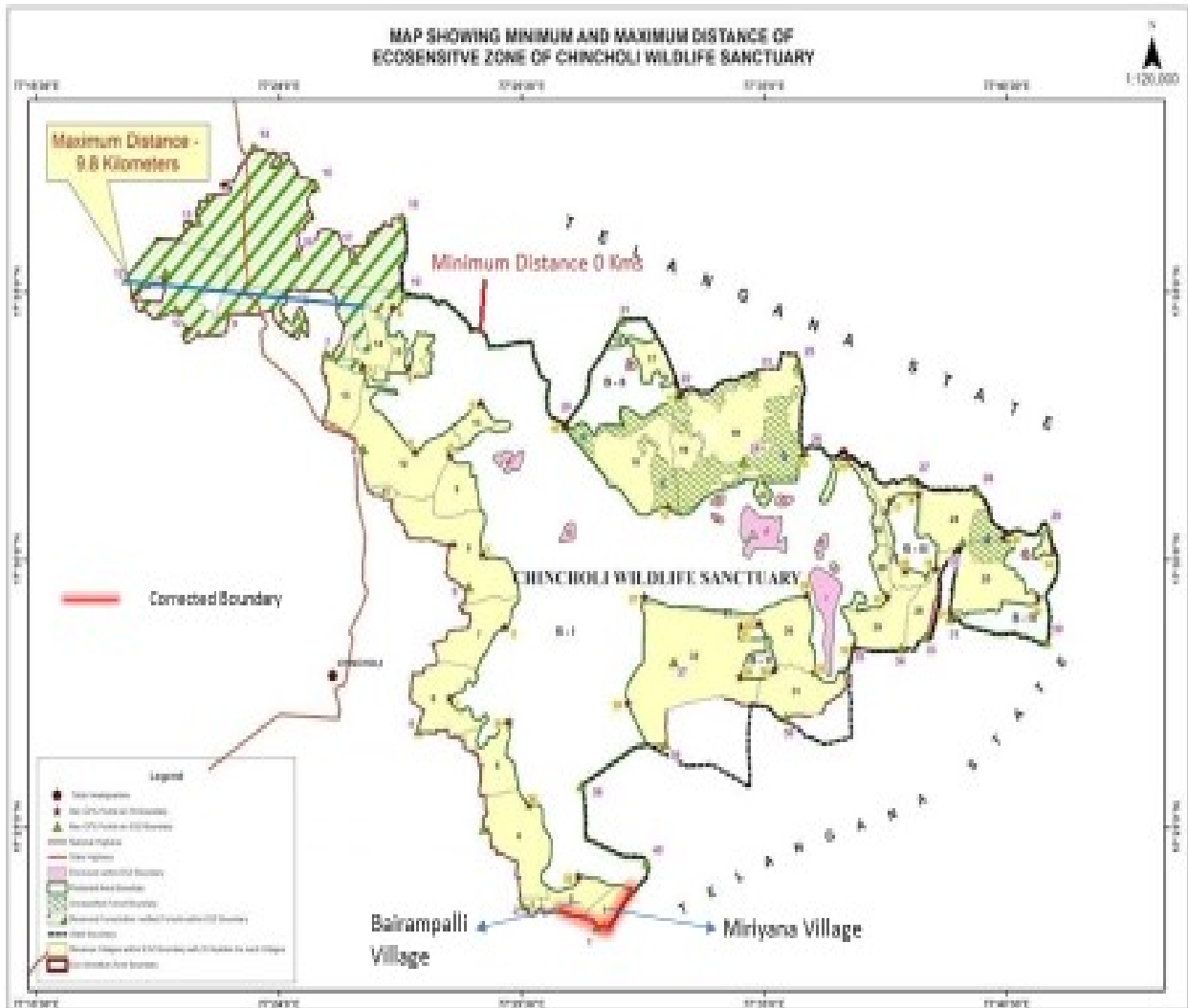
**In the said notification, (a) in Annexure – I, for the words, brackets and figures** “From the above point the line passes through Sy. Nos. (134 part), 119, 118, 24, 25, 26, 30, 4, 5, 6, 7, 8 of Miriyan village” **the words, brackets and figures** “From the above point line passes through Sy. No. (Part 134), 119, 118 of Miriyan Village and Sy. No. 24, 25, 26, 30, 4, 5, 6, 7 & 8 of Bhairampalli Village”, **shall be substituted;**

**(b) For Annexure-IIA, IIB and IIC, the following shall be substituted namely:-**

**Eco-sensitive zone map of Chincholi wildlife sanctuary & ESZ boundary line as per final notification Boundary description**

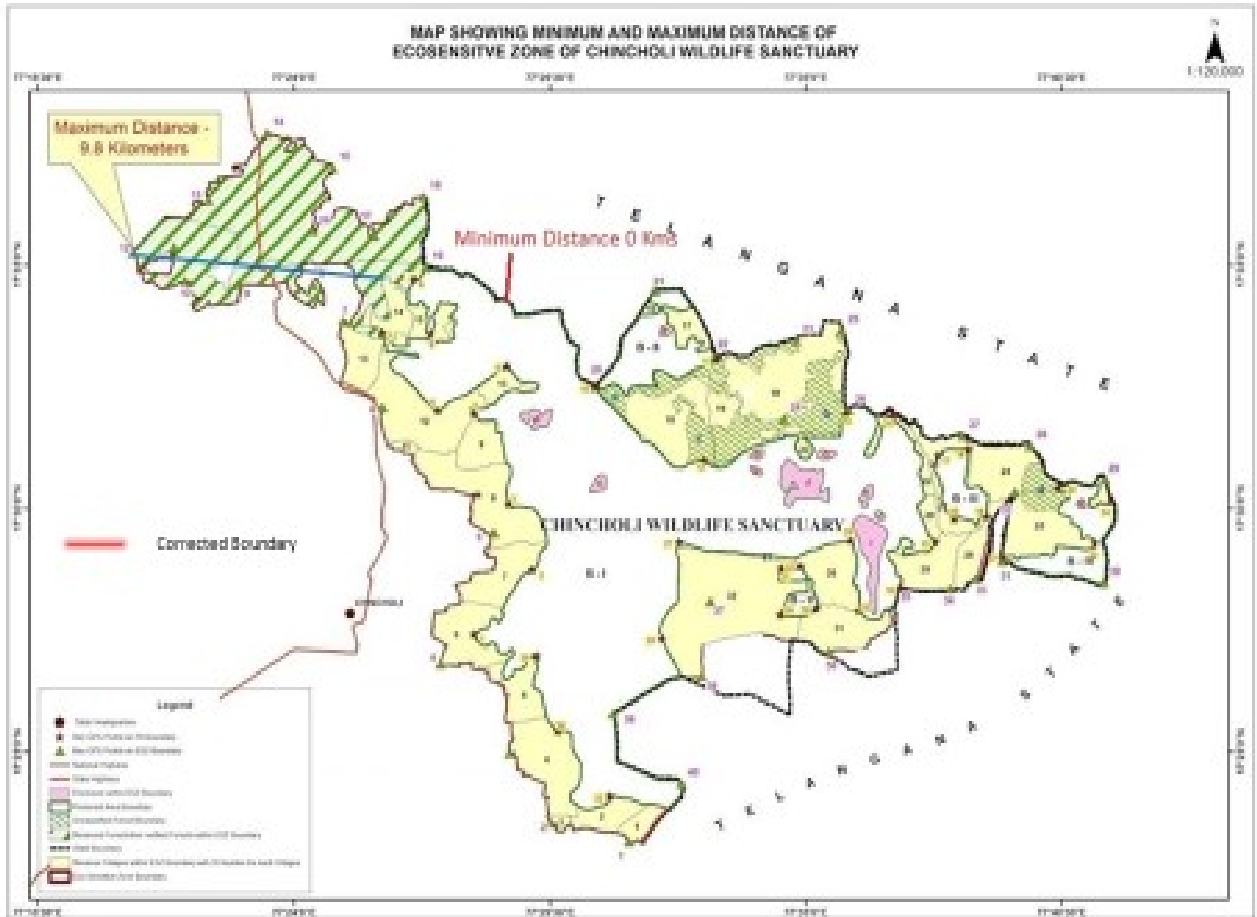


**Eco-sensitive zone map of Chincholi wildlife sanctuary & ESZ boundary line as per the final notification Map**





**Eco-sensitive zone map of Chincholi wildlife sanctuary & ESZ boundary line**



[F. No. 25/10/2016-ESZ]

Dr. SATISH C. GARKOTI, Scientist 'G'

**Note:**The Principal notification was published in the Gazette of India, Extraordinary Part II, Section-3, Sub-Section (ii) vide S.O. No. 2893 (E) dated the 9<sup>th</sup> August, 2019.